











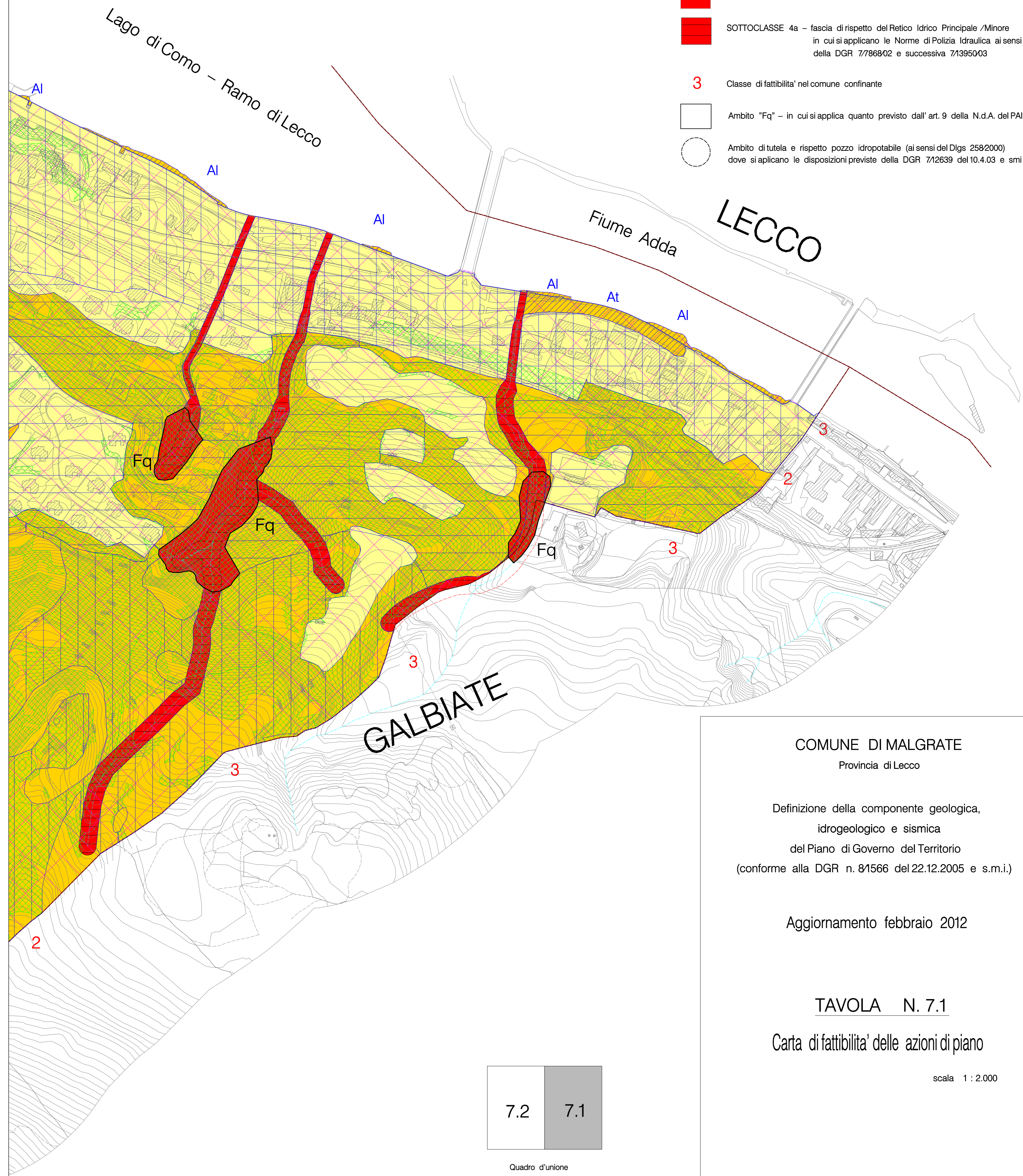


LEGENDA

SIGLA	SCENARIO PERICOLOSITA' SISMICA LOCALE	EFFETTI
Z1b	Zona caratterizzata da movimenti franosi quiescenti	Instabilita'
Z1c	Zona potenzialmente franosa o esposta a rischio frana	
Z3a	Zona di ciglio H > 10 metri	Amplificazioni topografiche
Z4a	Zona di fondovalle con presenza di depositi alluvionali e/o fluvioglaciali granulari e/o coesivi	Amplificazioni litologiche e geometriche
Z4b	Zona pedemontana di falda di detrito, conoide alluvionale e conoide deltizio-lacustre	
Z4c	Zona morenica con presenza di depositi granulari e/o coesivi	

-  CLASSE 2 – FATTIBILITA' CON MODESTE LIMITAZIONI
-  SOTTOCLASSE 2A – aree a vulnerabilita' idrogeologica alta.
-  SOTTOCLASSE 2B – aree a caratteristiche geotecniche scadenti ed aree potenzialmente instabili (pendenza > 20 gradi)
-  CLASSE 3 – FATTIBILITA' CON CONSISTENTI LIMITAZIONI
-  SOTTOCLASSE 3A – aree ad alta vulnerabilita' idrogeologica
-  SOTTOCLASSE 3B – aree a caratteristiche geotecniche scadenti ed aree potenzialmente instabili (pendenza > 20 gradi)
-  SOTTOCLASSE 3C – area soggetta ad allagamento torrentizio (At) e/o lacustre (Al)
-  CLASSE 4 – FATTIBILITA' CON GRAVI LIMITAZIONI
-  SOTTOCLASSE 4a – fascia di rispetto del Retico Idrico Principale /Minore in cui si applicano le Norme di Polizia Idraulica ai sensi della DGR 77868/02 e successiva 71395/03
-  3 Classe di fattibilita' nel comune confinante
-  Ambito "Fq" – in cui si applica quanto previsto dall' art. 9 della N.d.A. del PAI
-  Ambito di tutela e rispetto pozzo idropotabile (ai sensi del Dlgs 258/2000) dove si applicano le disposizioni previste della DGR 712639 del 10.4.03 e smi



COMUNE DI MALGRATE
Provincia di Lecco

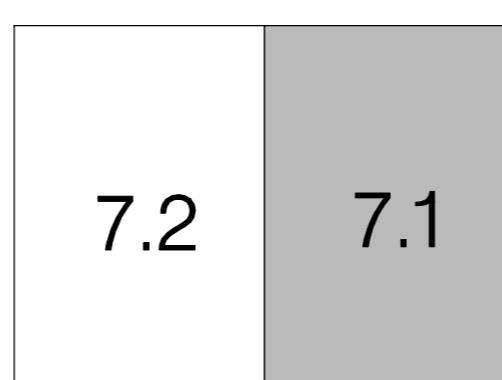
Definizione della componente geologica,
idrogeologica e sismica
del Piano di Governo del Territorio
(conforme alla DGR n. 8/1566 del 22.12.2005 e s.m.i.)

Aggiornamento febbraio 2012

TAVOLA N. 7.1

Carta di fattibilita' delle azioni di piano

scala 1 : 2.000



Quadro d'unione